


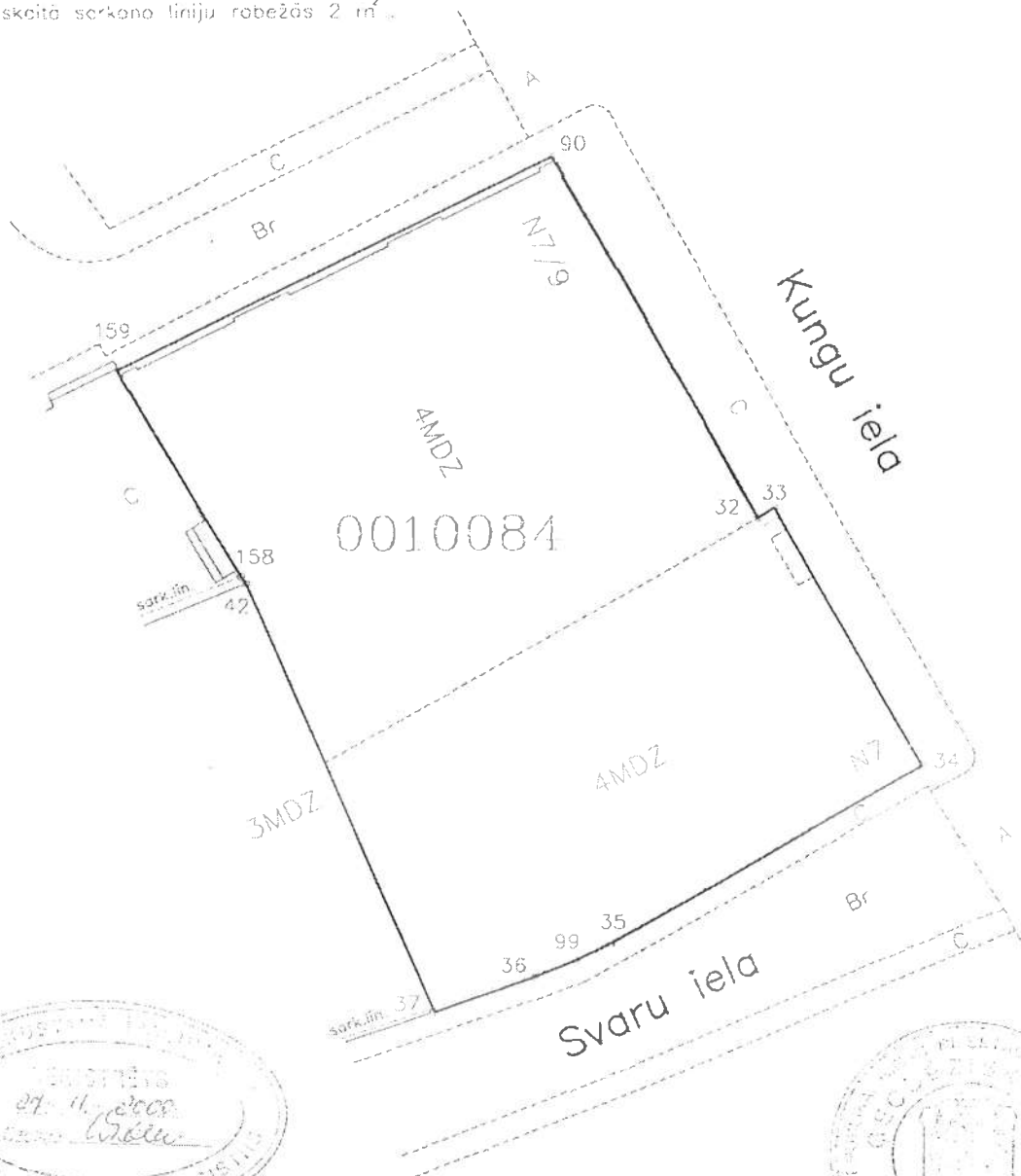
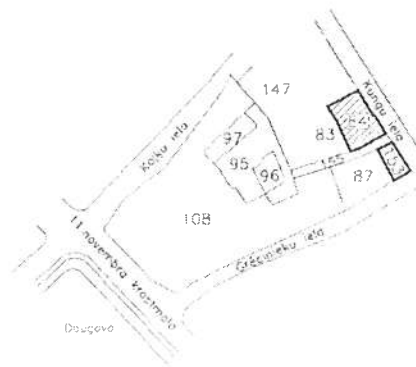
ROBEŽPUNKTU KOORDINĀTES
LKS92 TM KOORDINĀTU SISTĒMĀ
MĒROGA KĒFICIENTS 0.999600

	X	Y	Melu garumi
34	311511.04	506560.39	12.85
35	311504.75	506549.19	1.38
99	311504.15	506547.95	1.61
36	311503.53	506546.47	3.71
37	311502.26	506542.99	16.87
42	311517.76	506536.36	0.30
158	311518.01	506536.19	8.67
159	311525.44	506531.72	17.18
90	311533.09	506547.09	15.00
32	311520.04	506554.47	0.69
33	311520.39	506555.07	10.76

Plošs 466 m²

Tai skaitā sarkano līniju robežās 2 m²

ZEMES GABALA
IZVIETOJUMS KVARTALĀ



Mērogs 1:250
a' sēta grupa grunts

kods 0100 001 0084

RĪGAS ĢEODĒZISKAIS CENTRS

direktors J. Pokains 21.08.2000
uzmērīja U. Galviņš 21.08.2000