

KOPIJA PAREIZA

Privatizējamā RSK apdrošināšanas AS
Valdes priekšsēdētājs

Aivars Neimanis

Rīga, 200 9. gada 01. jūnijā



KOPIJA

LATVIJAS REPUBLIKA

Rīgas pilsēta

Lāčplēša ielā 60

Grupa: 030 Grunts: 0128

Zemes kadastra Nr.: 01000300128

ZEMES ROBEŽU PLĀNS

Robežas noteiktas atbilstoši:

Latvijas Valsts Vēstures arhīva 1996. g. "16" decembra izziņai Nr. 5-V-45545

Robežu plāns sastādīts pēc SIA "Latgeo"
izpildītiem robežu atjaunošanas materiāliem mērogā 1:500


Zemes kopplatība ir 1073 m²

Zemes īpašums reģistrēts Rīgas pilsētas

zemes grāmatu nodaļas Rīgas pilsētas zemes grāmatā
Nodalījuma (folijas) Nr. 5931.
1996. gada 20. decembrī.

Zemes grāmatu nodaļas priekšnieks:

Liāna Liepiņa



VALSTS ZEMES DIENESTS

Rīgas pilsētas nodaļa

Nodaļas vadītāja v. s. I. Račko

17.12.96.

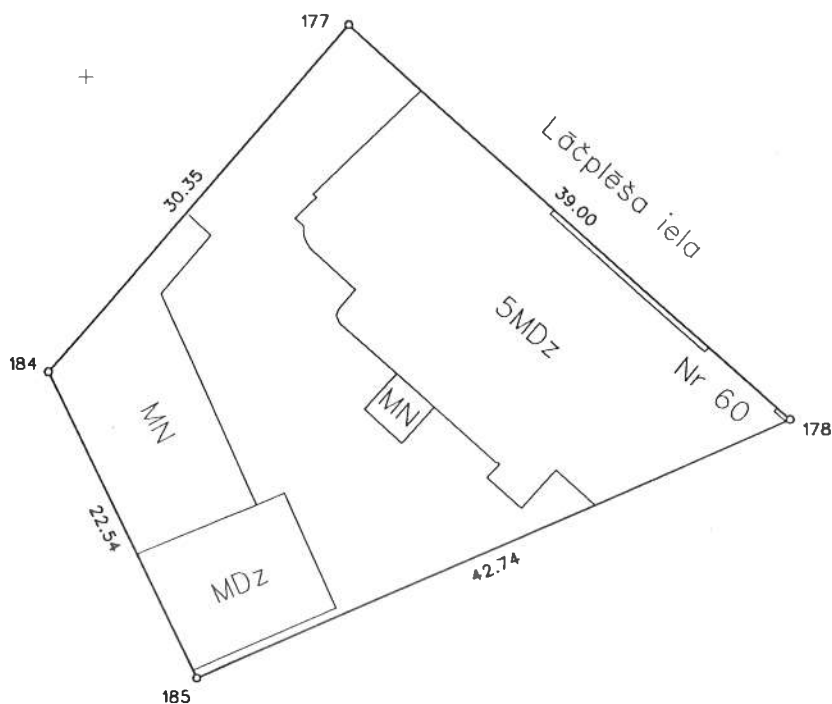
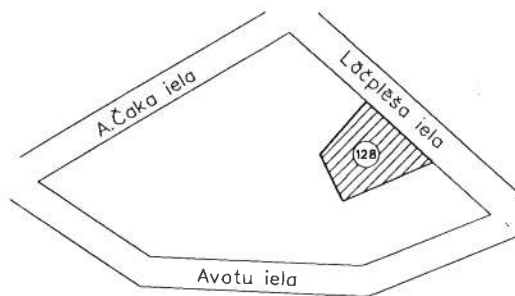
ROBEŽPUNKTU KOORDINĀTAS
VIETĒJĀ SISTĒMĀ

Nr.	X	Y
177	-5346.80	12067.39
178	-5373.26	12096.04
184	-5369.44	12047.18
185	-5389.89	12056.67

Platība 1073 m²



ZEMES GABALA
IZVIETOJUMS KVARTĀLĀ



Mērogs 1:500

Kods	Pilsēta	Grupa	Grunts
0100	0030	0128	

Latgeo		Šifrs 14
Prezidents	<i>[Signature]</i>	U. Zuments 19.11.96.
Galv. spec.	<i>[Signature]</i>	J. Freimanis 19.11.96.