



## LATVIJAS REPUBLIKA

Rīgas pilsēta

Brīvības ielā 86

Grupa: 028 Grunts: 0062

Zemes kadastra Nr.: 01000280062

## ZEMES ROBEŽU PLĀNS

Robežas noteiktas atbilstoši:

Latvijas Valsts Vēstures arhīva 1994. g. "29" novembra izziņai Nr. 5-JP-45969/2

Robežu plāns sastādīts pēc SIA "Mērnīeku kompānijas"

izpildītiem robežu atjaunošanas materiāliem mērogā 1:500

Zemes kopplatība ir 474 m<sup>2</sup>

Zemes īpašums reģistrēts Rīgas pilsētas

zemes grāmatu nodaļas Rīgas pilsētas zemes grāmatā

1996. gada 22. oktobrī

nodalījuma (folijas) Nr. 5182

Zemes grāmatu nodaļas priekšnieks



VALSTIS ZEMES DIENESTS  
Rīgas pilsētas nodaļa

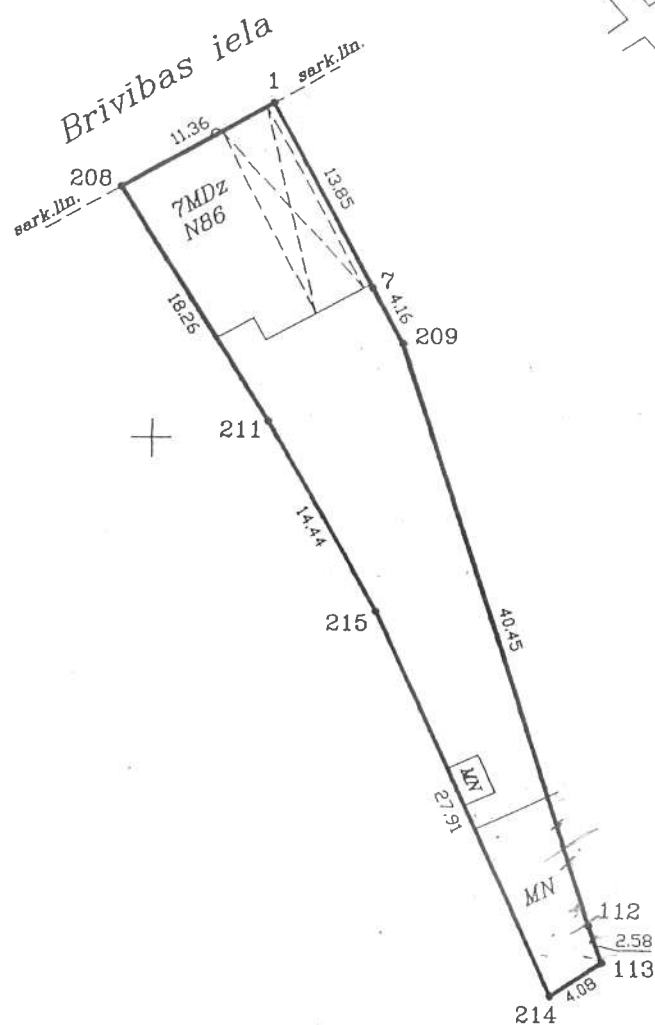
Nodaļas vadītājs

I. Račko

*[Signature]*



08.10.96

	X	Y
209	-4493.78	11916.24
112	-4532.27	11928.69
113	-4534.71	11929.54
214	-4536.92	11926.11
215	-4511.48	11914.63
211	-4498.92	11907.51
208	-4483.44	11897.82
1	-4477.91	11907.75
7	-4490.11	11914.29



Mērogs 1:500



direktors	U.Mežulis		10.01.96
mērnies	J.Vitols		10.01.96

	pilsēta	grupa	grunts
kods	0100	028	0062